

Liebe MountainbikerInnen

Ob in sportlicher Runde oder als gemütlicher Ausflug mit der Familie - wir freuen uns, dass wir dank der gemeinsamen Arbeit mit Grundeigentümern, den Gemeinden und Partnern, sowie dem Einsatz vieler Betriebe und Organisationen dieses attraktive Streckennetz als niederösterreichisches Erfolgsmodell im Wienerwald anbieten können!

Ihre Landeshauptfrau Johanna Mikl-Leitner

Mountainbike-Area Anninger

Die Mountainbike-Area Anninger besteht aus zahlreichen unterschiedlichen Streckenabschnitten, die sehr vielfältig miteinander zu Runden kombiniert werden können. Insgesamt stehen 6 Trails mit unterschiedlichen Schwierigkeitsgraden und eine Reihe an Wegen und Routen zur Verfügung. Das gesamte MTB Angebot wird auf Gefahrschein befahren! Vorab müssen wir uns über mögliche Strecken- und Trailsperrungen bzw. zeitliche Einschränkungen aufgrund von Forstarbeiten oder im Winter informieren. www.wienerwald.info/mountainbiken

MTB-Routen

-  **Beethovenweg**
↔ 10,7 km ↗ 170 Hm / ↘ 170 Hm
Achtung: Einbahnregelung auf Höhe Richardhof!
-  **Drei Eichen-Route** (in Planung)
↔ 3,9 km ↗ 67 Hm / ↘ 160 Hm
-  **Grenzweg**
↔ 2,4 km ↗ 57 Hm / ↘ 18 Hm
-  **Kiental-Route**
↔ 3,2 km ↗ 197 Hm / ↘ 0 Hm
-  **Pfaffstättner-Route** (in Planung)
↔ 2,2 km ↗ 239 Hm / ↘ 0 Hm
-  **Rudolf Schwarz-Promenade**
↔ 2,7 km ↗ 71 Hm / ↘ 68 Hm
-  **Unterer 3-Stundenweg**
↔ 2,5 km ↗ 86 Hm / ↘ 26 Hm
-  **Weinberg-Route**
↔ 4,1 km ↗ 6 Hm / ↘ 186 Hm

↔ Streckenlänge ↗ Aufstieg / ↘ Abstieg ● Streckenstartpunkt

BIKER FAIRPLAY






- Die Benützung der markierten Radrouten ist nur in den vertraglich fixierten Zeiträumen gestattet:

März, Oktober	09.00-17.00
April, September	08.00-18.00
Mai - August	07.00-19.00
- Respektvoller Umgang mit Grundbesitzern, Jagd- und Forstpersonal!
- Rücksichtnahme auf andere Waldbenutzer!
- Fahren auf halbe Sicht mit kontrollierter Geschwindigkeit!
- Vorsicht bei Arbeitsmaschinen, Holz oder Schlaglöchern auf der Fahrbahn, Weidevieh und Fahrzeuge Betriebsflächen und Arbeitsplatz!
- Beachten der Straßenverkehrsordnung!
- Radfahren abseits der Routen und außerhalb der freigegebenen Zeiten ist illegal. Beachten von Fahrverboten und Sperren!

Single-Trails - MTB Only



-  **Alte Rodelbahn** ↔ 1,7 km; ↘ 149 Hm
-  **Anninger-Trail** ↔ 1,7 km; ↘ 172 Hm
Varianten:  
-  **Buchtal-Trail** ↔ 2,2 km; ↘ 250 Hm
-  **Husarentempel-Trail** ↔ 0,7 km; ↘ 198 Hm
Varianten: 
-  **Kiental-Trail** ↔ 2,0 km; ↘ 279 Hm
Varianten: 
-  **Krauste-Linde-Trail** ↔ 0,8 km; ↗ 5 Hm / ↘ 35 Hm

Uphill Only



-  **Anninger-Uphill** ↔ 4,3 km; ↗ 353 Hm / ↘ 2 Hm
-  **Gadener-Uphill** ↔ 4,1 km; ↗ 327 Hm / ↘ 20 Hm

Transfers und Verbindungsweg

Transfers sind kurze Ausnahmen und Verbindungen am Uphill auf denen unter Rücksichtnahme bergab fahren gestattet ist.

-  **Transfer Buchtal** ↔ 1,3 km; ↘ 50 Hm
-  **Transfer Prießnitztal** ↔ 0,55 km; ↘ 45 Hm
-  **Verbindungsweg**
Jubiläumswarte-Anningerhaus ↔ 0,4 km; ↗ 30 Hm

INFORMATIONEN/WEGERHALTER

Wienerwald Tourismus GmbH
Hauptplatz 11
3002 Purkersdorf
T +43(0)2231/62176
E office@wienerwald.info
www.wienerwald.info



Mehr Infos zu den Streckenverläufen

TRAIL-REGELN

- Nur mit Helm und zusätzlicher Schutzausrüstung fahren!
- Nur mit einem technisch einwandfreien Bike fahren!
- Fahrttempo der Streckenbeschaffenheit und Witterung anpassen und Geschwindigkeit so wählen, dass man jederzeit anhalten kann!
- Nur dem Können und der Kondition angepasste Routen fahren!
- Auf langsamere Streckennutzer achten!
- Auf Hinweistafeln achten und Verbotsschilder befolgen!
- Immer mit Land- und Forstwirtschaftsfahrzeugen rechnen!
- Immer mit Wild-, Haus- und Nutztieren auf den Strecken rechnen!
- Streckensperrungen (z.B. durch Forstarbeiten) sind ausnahmslos Folge zu leisten!

HAFTUNG

Das Befahren der Strecken erfolgt auf eigene Gefahr und unter Einhaltung des Biker Fair Plays! Für Unfälle oder Sachbeschädigungen wird jegliche Haftung ausgeschlossen.

NIEDERÖSTERREICH
Einfach erfrischend.

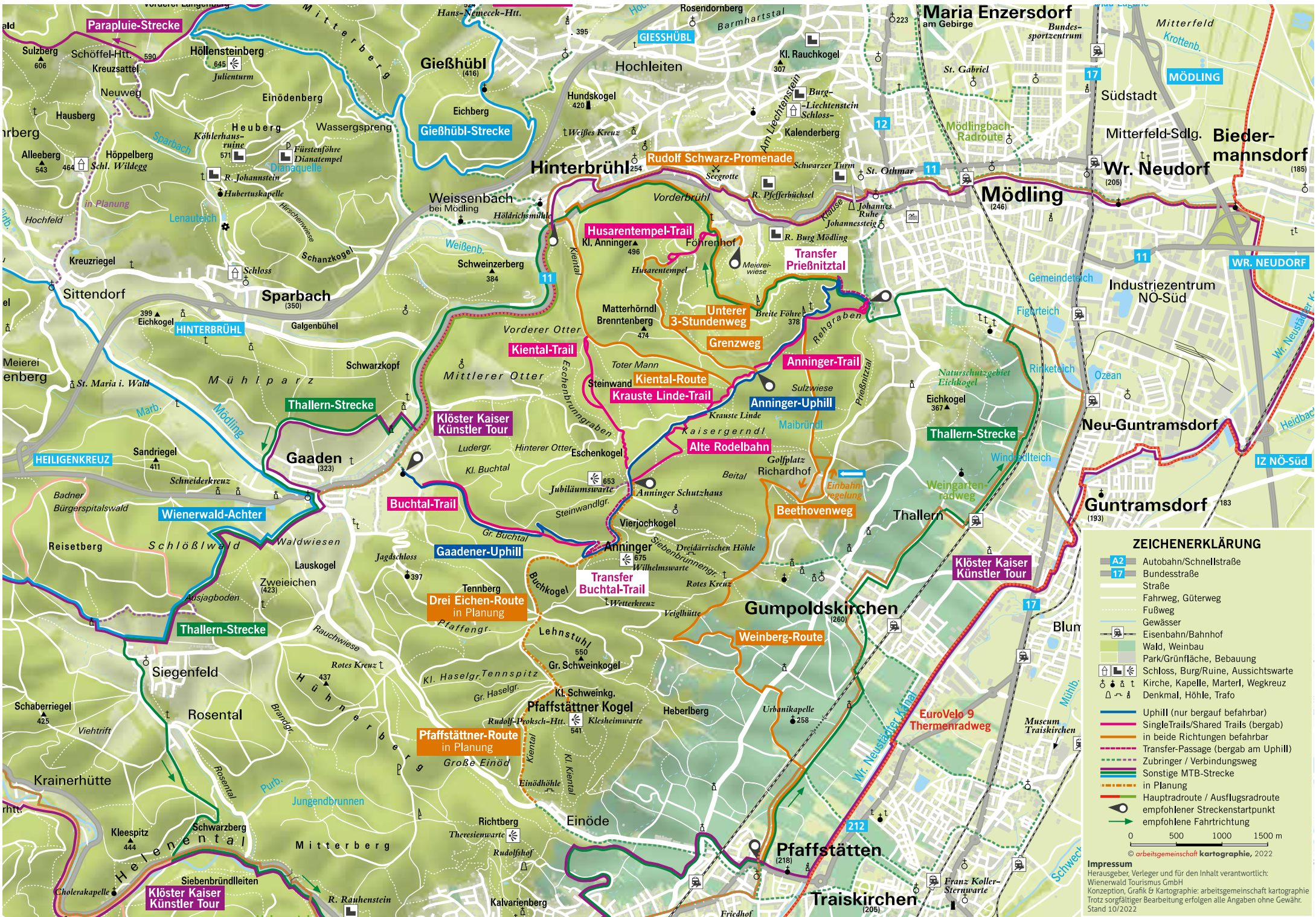


DER
WIENERWALD

Übersichtsplan

Mountainbike-Area Anninger

WIENERWALD.INFO



ZEICHENERKLÄRUNG

- A2 Autobahn/Schnellstraße
- B17 Bundesstraße
- Straße
- Fahrweg, Güterweg
- Fußweg
- Gewässer
- Eisenbahn/Bahnhof
- Wald, Weinbau
- Park/Grünfläche, Bebauung
- Schloss, Burg/Ruine, Aussichtswarte
- Kirche, Kapelle, Marterl, Wegkreuz
- Denkmal, Höhle, Trafo
- Uphill (nur bergauf befahrbar)
- SingleTrails/Shared Trails (bergab)
- in beide Richtungen befahrbar
- Transfer-Passage (bergab am Uphill)
- Zubringer / Verbindungsweg
- Sonstige MTB-Strecke
- in Planung
- Hauptradroute / Ausflugsradroute
- empfohlener Streckenstartpunkt
- empfohlene Fahrrichtung

0 500 1000 1500 m
 © arbeitsgemeinschaft kartographie, 2022
 Impressum
 Herausgeber, Verleger und für den Inhalt verantwortlich:
 Wienerwald Tourismus GmbH
 Konzeption, Grafik & Kartographie: arbeitsgemeinschaft kartographie
 Trotz sorgfältiger Bearbeitung erfolgen alle Angaben ohne Gewähr.
 Stand 10/2022