

Mountainbike-Area Wienerwald Nord

Die Mountainbike-Area Wienerwald Nord wurde vom ehrenamtlichen Verein Wienerwald Trails initiiert und gemeinsam mit Grundeigentümer:innen und Partnern entwickelt. Sie umfasst ein weitreichendes Netzwerk an Shared- und Single Trails, sowie Rundstrecken und Verbindungswegen, die sehr vielfältig miteinander kombiniert werden können. „MTB only“ Genuss im Trailpark Weidlingbach und das Trailcenter Wien runden das Angebot zusätzlich ab.

Bei der gemeinsamen gleichberechtigten Nutzung von Wandernden und Mountainbiker:innen, auf extra ausgeschilderte Wanderwege s.g. Shared Trails, stehen die gegenseitige Rücksichtnahme und der gegenseitige Respekt im Vordergrund. Dies gilt ebenso für die durch Mountainbiker:innen für Mountainbiker:innen angelegten oder adaptierten Single Trails.

Das gesamte MTB Angebot wird auf Gefahrensicht befahren! Vorab müssen wir uns über mögliche Strecken- und Trailsperrungen bzw. zeitliche Einschränkungen aufgrund von Forstarbeiten oder im Winter informieren.

www.wienerwald.info/mountainbiken

Single-Trails

-  **Dornröschen-Trail**
↔ 0,7 km; ↘ 80 m
-  **Hirschentanz-Trail**
↔ 0,5 km; ↘ 69 m
-  **Oberer Roan-Trail**
↔ 1,2 km; ↗ 58 m / ↘ 19 m
-  **Sauberg-Trail**
↔ 1,3 km; ↗ 0 m ↘ 232 m
-  **Schönstatt-Trail**
↔ 1,7 km; ↗ 10 m ↘ 180 m
-  **Südtiroler-Trail**
↔ 2,1 km; ↗ 5 m ↘ 283 m
-  **Unterer Roan-Trail**
↔ 1,3 km; ↗ 22 m ↘ 64 m

Shared-Trails

-  **Augustiner-Trail**
↔ 1,3 km; ↗ 6 m ↘ 174 m
-  **Bach-Trail**
↔ 2,1 km; ↗ 9 m / ↘ 34 m
-  **Doktorberg-Trail**
↔ 1,1 km; ↗ 24 m / ↘ 12 m
-  **Laaber-Trail**
↔ 0,8 km; ↘ 94 m
-  **Scheiblingstein-Trail**
↔ 3,6 km; ↗ 118 m / ↘ 134 m
-  **Wiesn-Trail**
↔ 1,8 km; ↗ 6 m ↘ 189 m
-  **Wurzel-Trail**
↔ 1,3 km; ↗ 10 m ↘ 180 m

INFORMATIONEN/WEGERHALTER

Wienerwald Tourismus GmbH
Hauptplatz 11
3002 Purkersdorf
T +43(0)2231/62176
E office@wienerwald.info
www.wienerwald.info



Mehr Infos zu den Streckenverläufen

BIKER FAIRPLAY

1. Die Benützung der markierten Radrouten ist nur in den vertraglich fixierten Zeiträumen gestattet:
 März, Oktober 9 - 17 Uhr
 April, September 8 - 18 Uhr
 Mai - August 7 - 19 Uhr
2. Respektvoller Umgang mit Grundbesitzern, Jagd- und Forstpersonal!
3. Rücksichtnahme auf andere Waldbenutzer!
4. Fahren auf halbe Sicht mit kontrollierter Geschwindigkeit!
5. Vorsicht bei Arbeitsmaschinen, Holz oder Schlaglöchern auf der Fahrbahn, Weidevieh und Fahrzeuge (Betriebsflächen und Arbeitsplatz)!
6. Beachten der Straßenverkehrsordnung!
7. Radfahren abseits der Routen und außerhalb der freigegebenen Zeiten ist illegal. Beachten von Fahrverboten und Sperren!








Uphill Only

-  **Krapfenwaldl-Uphill** ↔ 1,9 km; ↗ 121 m ↘ 19 m
-  **Mostalm-Uphilltrail** ↔ 1,2 km; ↗ 188 m
-  **Sauberg-Uphill** ↔ 0,9 km; ↗ 106 m
-  **Südtiroler-Uphilltrail** ↔ 2,8 km; ↗ 281 m ↘ 5 m

Der Trailpark Weidlingbach






Alle Infos unter www.wienerwaldtrails.at

-  **Weidlingbach Fun-Line** ↔ 1,4 km; ↘ 175 m
-  **Weidlingbach Flow-Line** ↔ 1,8 km; ↘ 175 m
-  **Raspberry-Line** ↔ 0,7 km; ↘ 100 m
-  **Blackberry-Line** ↔ 0,4 km; ↘ 70 m
-  **Auffahrt Forststraße** ↔ 1,8 km; ↗ 175 m



Trailcenter Wien

Alle Infos unter www.hohewardwiese.com

-  **Family Uphill** ↔ 2,5 km; ↗ 110 m
-  **Uphill Flow Trail** ↔ 1,6 km; ↗ 185 m
-  **Drah-di-Waderl** ↔ 1,6 km; ↗ 175 m
-  **Flow Line** ↔ 1,6 km; ↘ 185 m
-  **Zwutschkerl (kids)** ↔ 300 m; ↘ 20 m
-  **Lines-Line** ↔ 1,2 km; ↘ 150 m
-  **KendA-Line** ↔ 1,3 km; ↘ 175 m
-  **Ka Bemmerl** ↔ 1,2 km; ↘ 185 m
-  **Spompanadln** ↔ 600 m; ↘ 100 m
-  **Hawi d' Ehre** ↔ 1,1 km; ↘ 155 m
-  **Kenda AIR Line** ↔ 900 m; ↘ 85 m
-  **Hinterholz 8 (in Planung)** ↔ 2,0 km; ↘ 190 m



↔ Streckenlänge ↗ Aufstieg / ↘ Abstieg

TRAIL-REGELN

- Nur mit Helm und zusätzlicher Schutzausrüstung fahren!
- Nur mit einem technisch einwandfreien Bike fahren!
- Fahrttempo der Streckenbeschaffenheit und Witterung anpassen und Geschwindigkeit so wählen, dass man jederzeit anhalten kann!
- Nur dem Können und der Kondition angepasste Routen fahren!
- Auf langsamere Streckennutzer achten!
- Auf Hinweistafeln achten und Verbotsschilder befolgen!
- Immer mit Land- und Forstwirtschaftsfahrzeugen rechnen!
- Immer mit Wild-, Haus- und Nutztieren auf den Strecken rechnen!
- Streckensperrungen (z.B. durch Forstarbeiten) sind ausnahmslos Folge zu leisten!

HAFTUNG

Das Befahren der Strecken erfolgt auf eigene Gefahr und unter Einhaltung des Biker Fair Plays! Für Unfälle oder Sachbeschädigungen wird jegliche Haftung ausgeschlossen. Kinder unter 12 Jahren müssen beim Befahren von einer Person, die zumindest das 16. Lebensjahr vollendet hat, beaufsichtigt werden.

NIEDERÖSTERREICH
Einfach erfrischend.



DER
WIENERWALD

Übersichtsplan

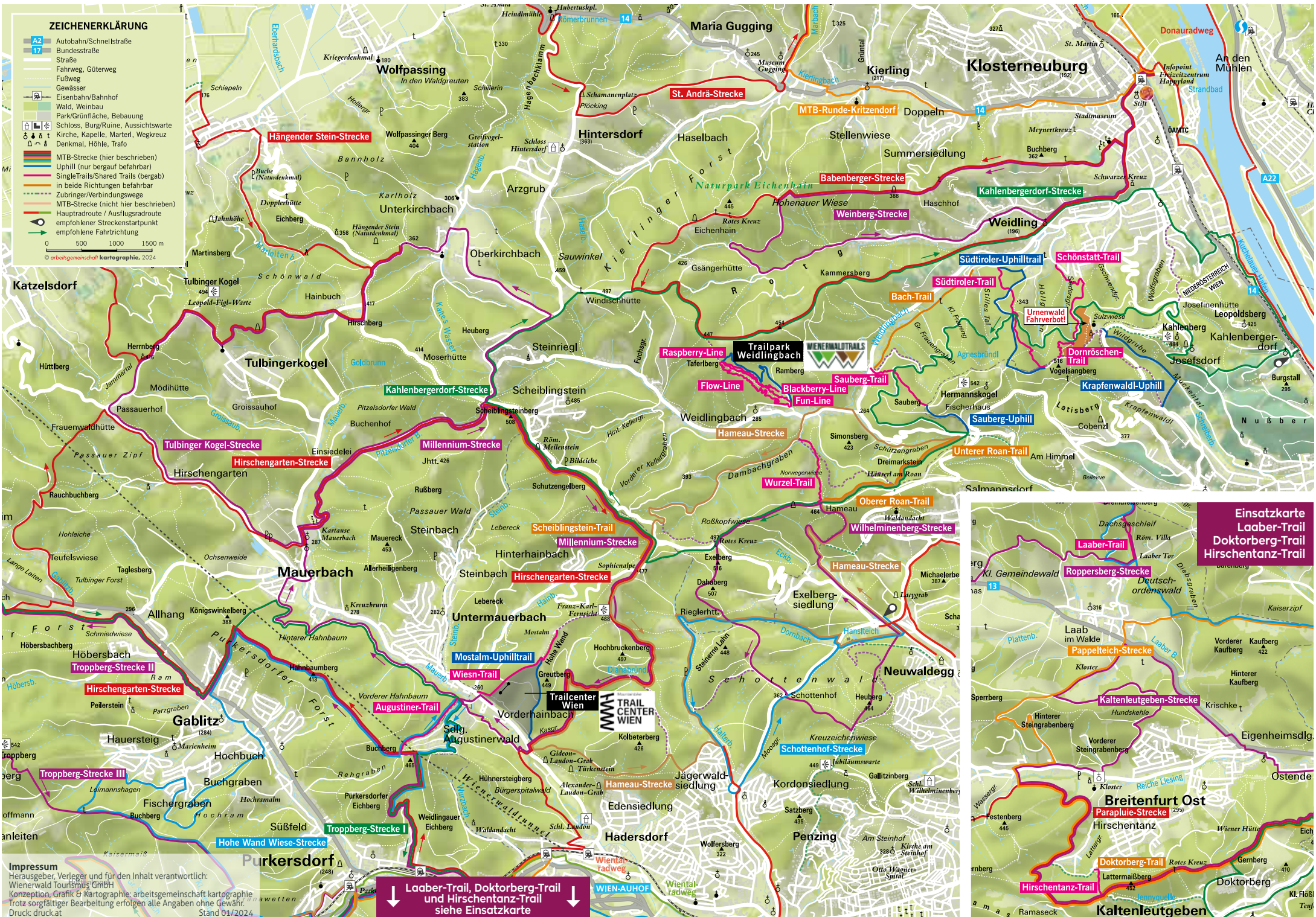
Mountainbike-Area Wienerwald Nord

WIENERWALD.INFO



© Österreich Werbung/Charly Schwarz

3. Auflage Jänner 2024



- ZEICHENERKLÄRUNG**
- A2 Autobahn/Schnelstraße
 - 17 Bundesstraße
 - Straße
 - Fahrweg, Güterweg
 - Fußweg
 - Eisenbahn/Bahnhof
 - Wald, Weinbau
 - Park/Grünfläche, Bebauung
 - Schloss, Burg/Ruine, Aussichtswarte
 - Kirche, Kapelle, Marterl, Wegkreuz
 - Denkmal, Höhle, Trafo
 - MTB-Strecke (hier beschrieben)
 - Uphill (nur bergauf befahrbar)
 - SingleTrails/Shared Trails (bergab)
 - in beide Richtungen befahrbar
 - Zubringer/Verbindungswege
 - MTB-Strecke (nicht hier beschrieben)
 - Haupttradroute / Ausflugsradroute
 - empfohlener Streckenstartpunkt
 - empfohlene Fahrtrichtung
- 0 500 1000 1500 m
- © arbeitgemeinschaft kartographie, 2024

Impressum
 Herausgeber, Verleger und für den Inhalt verantwortlich:
 Wienerwald Tourismus GmbH
 Konzeption, Grafik & Kartographie: arbeitgemeinschaft kartographie
 Trotz sorgfältiger Bearbeitung erfolgen alle Angaben ohne Gewähr.
 Druck: druck.at Stand 01/2024

↓ Laaber-Trail, Doktorberg-Trail
 und Hirschentanz-Trail
 siehe Einsatzkarte ↓

