



# RADFAHREN IM WIENERWALD

Der Wienerwald wurde mit dem UNESCO Prädikat Biosphärenpark Wienerwald ausgezeichnet und ist vielfältig an Landschaften, ist lebenswert, voller Natur, Kultur, Kulinarik, Geschichten und Gegensätzen!

Wer den Wienerwald auf dem Rad entdeckt, wird schnell feststellen, wie abwechslungsreich diese besondere Region ist. Teils flach und entlang von Flüssen geht es auf über 250 km Radrouten dahin, jedoch wechselt stets die landschaftliche Kulisse von der sonnenverwöhnten Riedenlandschaft in der Thermenregion Wienerwald bis zu Schatten spendendem Laubwaldgebiet entlang der Schwechat und dem Laabenbach.

Belohnt werden Radfahrer mit Kultur aus bis zu 900 Jahren Geschichte in den Ausflugszielen entlang der Strecken, mit wühlendem Thermalwasser der Thermen der Region und beim Genuss der ausgezeichneten Weine bei den hiesigen Heurigen.



## Radfreundliche Infrastruktur

Eine gute Infrastruktur entlang der Top-Radrouten, bestehend aus zahlreichen Radpartner-Betrieben und aus gut ausgestatteten Rastplätzen, versprechen gute Möglichkeiten um zu rasten, sich zu informieren und zu stärken, vor allem aber um sich kulinarisch verwöhnen zu lassen! Die bett+bike Beherbergungsbetriebe bieten zudem komfortable Unterkünfte auch nur für eine Nacht, sowie Wasch- und Trockenmöglichkeiten. Zahlreiche Radservice-Betriebe stehen in der Nähe der Radwege für Reparaturen und Notfälle bereit.

Table with 3 columns: Radpartner, Name, Address. Lists 28 different establishments like Hotel Pension Alte Mühle, Hotel Residenz Schranrenhof, etc.

# TOP-RADROUTEN

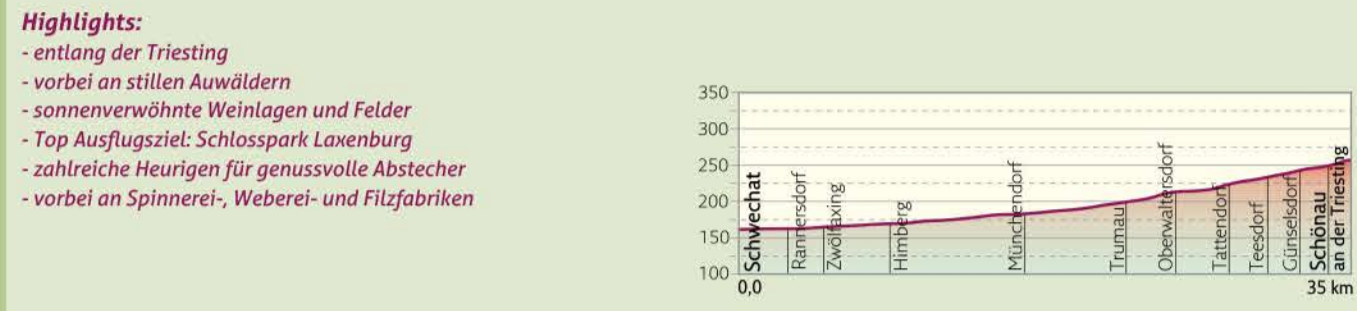
## Thermenradweg – Wiener Neustädter Kanal - EuroVelo 9

Wo einst Kohle, Ziegel und Holz auf Schiffen von Wiener Neustadt nach Wien transportiert wurden, führt heute der Thermenradweg Radfahrer entlang dem Wiener Neustädter Kanal. Der Thermenradweg ist ein sehr gut ausgebauter, 53 Kilometer langer Abschnitt des EuroVelo 9, der Wien mit Kleinwolkersdorf bei Wiener Neustadt verbindet.



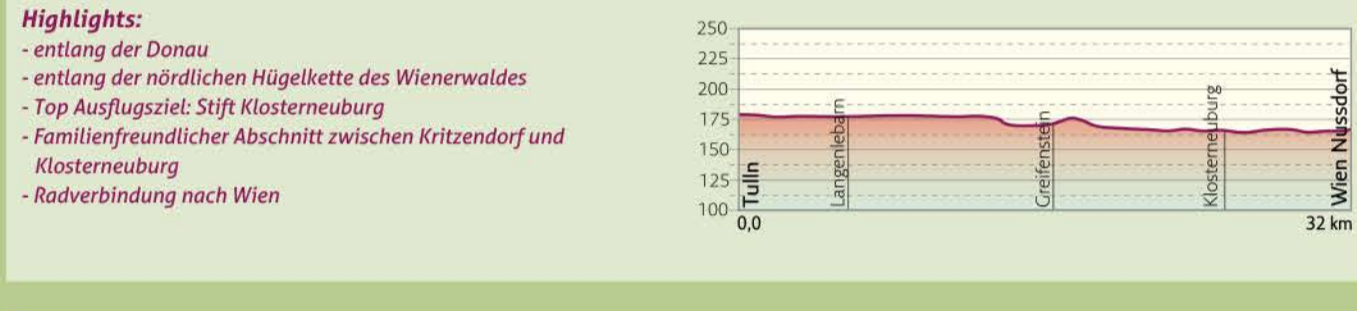
## TRIESTINGAU-RADWEG - EuroVelo 9A

Südlich von Wien bietet sich eine wildromantische Wegalternative zum Thermenradweg an: Der Triestingau-Radweg führt von Schwechat aus auf 35 landschaftlich eindrucksvollen Kilometern nach Schönau an der Triesting und verläuft damit mehr oder weniger parallel zum Thermenradweg Richtung Süden.



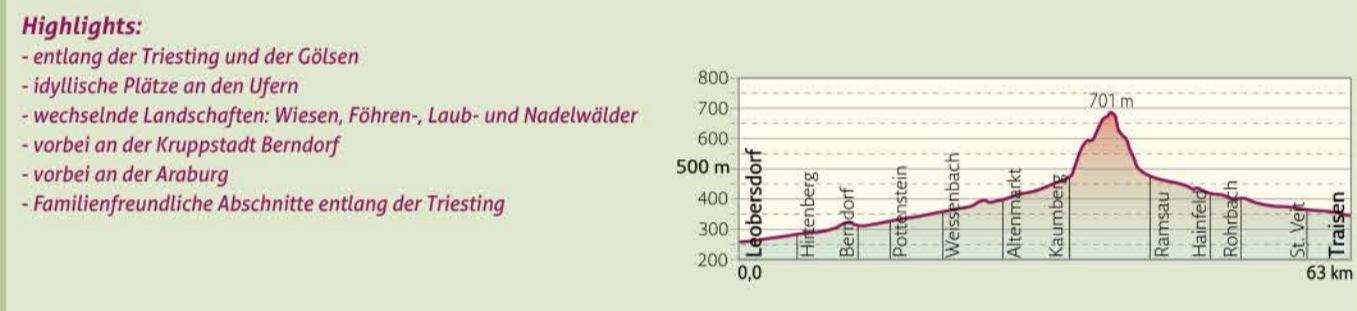
## DONAUADWEG - EuroVelo 6 – „Abschnitt Wienerwald“

Nach Tulln begleitet die Donau bereits die Hügelkette des Wienerwaldes, die beim Donauknäe Greifenstein, schließlich ganz ans Ufer rückt. Entlang am Treppelweg führt der Donauweg bis in die Weinstadt Klosterneuburg, wo schon von Weitem das Stift Klosterneuburg zu einem Besuch und ein lausiger Donau-Altarm im Strandbad Klosterneuburg zum Baden einlädt.



## TRIESTING-GÖLSENTAL-RADWEG

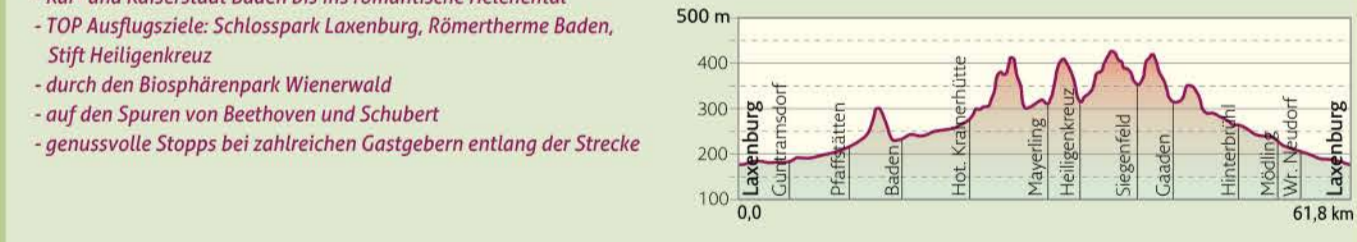
Der 60 Kilometer lange Triesting-Gölsental-Radweg ist eine der TOP-Radrouten Niederösterreichs und verbindet auf ideale Weise den Thermen- mit dem Traisental-Radweg. Eine Fahrt auf dem Radweg ist eine Reise durch wechselnde Landschaften.



# HIGHLIGHT-RADROUTEN

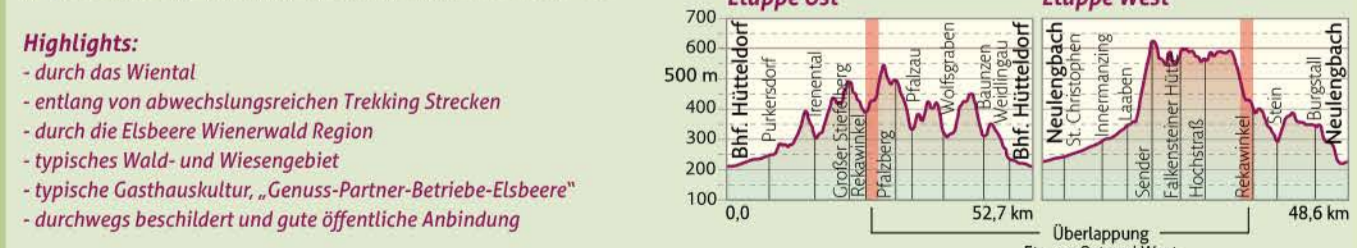
## KLÖSTER KAISER KÜNSTLER TOUR

Diese besondere Radroute für die Tour mit einem „Trekking-E-Bike“ oder „E-Mountainbike“ beschreibt auf einer knapp 62 km langen sehr abwechslungsreichen Strecke, was den Wienerwald als Sitz für Klöster, die Kaiserfamilie und Künstler so besonders machte.



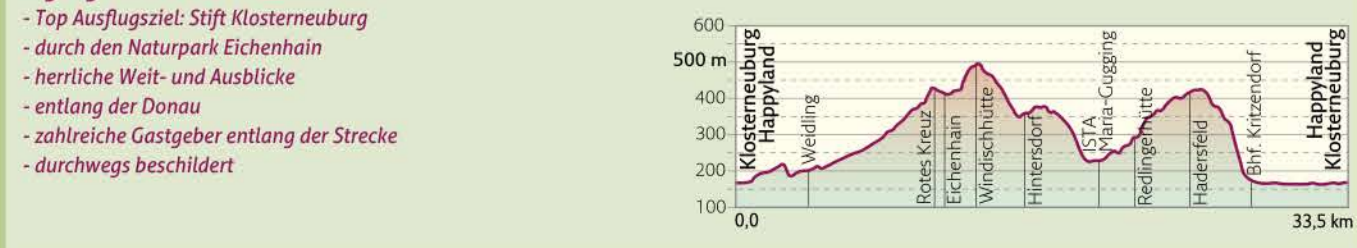
## WIENTAL ELSBEERE TOUR

Die Wiental Elsbeere Tour lädt ein zu einem Kurzurlaub in den Wienerwald. Am besten auf einem E-Trekking - Bike, direkt mit optimaler Anbindung zu Wien, lässt sich diese Rundtour durch den Biosphärenpark Wienerwald von Purkersdorf bis Neulengbach und zurück, am besten in 2 Tagesetappen erleben.



## KLOSTERNEUBURGER GENUSSRADTOUR

Gleich vor den Toren Wiens erstreckt sich für genussvolle Radfahrer eine ganz besondere Radtour, am besten mit einem E-MTB oder E-Trekking-Bike. Auf einer Länge von 33,5 km besticht die Klosterneuburger Genussradtour durch die Route durch den Naturpark Eichenhain, einen traumhaften Blick Richtung Wien und die umliegenden Vorpalen, auf die weiten Wiesen und die Klosterneuburger Riedenlandschaft.



# AUSFLUGS- UND FREIZEITRADROUTEN

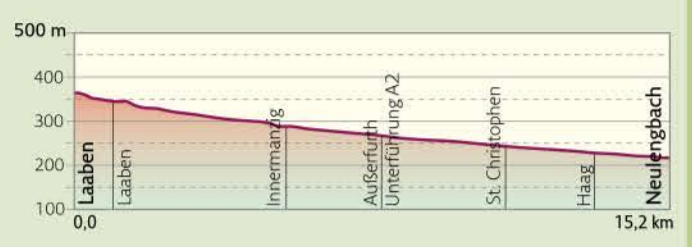
## HELENENTALRADWEG

Parallel zum „G“ schieben aus dem Wienerwald. Der Wanderweg führt der romantische Helenentalradweg von Baden aus direkt durch das romantische Helenental. Bei Sattelbach geht es nach einem kurzen Abschnitt durch das Ortsgebiet weiter auf dem neuen Radwegabschnitt bis nach Alland! Freuen Sie sich auf eine idyllische Ausflugsradroute, die auch in der heißen Jahreszeit mit der Fahrt entlang der Schwechat für Abkühlung sorgt.



## LAABENTALRADWEG

Der Laabentalradweg ist eine sehr gemütliche Ausflugsradroute, welche meist entlang des Laabenbaches führt, vorbei an Streuobstwiesen und an den für die Region typischen Elsbeerbäume. Auf dem Laabentalradweg hat man kaum Höhenmeter zu überwinden, daher ist dieser Radweg besonders familienfreundlich.



## MÖDLINGBACH-RADROUTE

Die Mödlingbach-Radroute führt entlang des romantischen Mödlingbaches von Biedermannsdorf (Abzweiger vom EuroVelo 9) flussaufwärts entlang den Ortschaften Wr. Neudorf, Mödling und Hinterbrühl. Der Weg passiert dabei eine Reihe von historischen und kulturellen Sehenswürdigkeiten.



## WEG DER ZIEGELBARONE - „Radfahren südlich von Wien“

Der „Weg der Ziegelbarone“ ist eine 24 km lange, abwechslungsreiche und einfach zu befahrende Ausflugsradroute. Start ist direkt auf dem Thermenradweg (EuroVelo 9) beim Schloss Vösendorf, wo man Richtung Süden auf den Radweg startet.



## WEINGARTENRADWEG

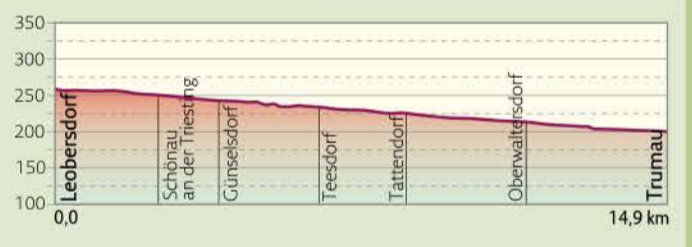
Auf dem Weingartenradweg fährt man 24 Radkilometer von Guntramsdorf aus durch die wunderbare Rieden-Landschaft der Thermenregion Wienerwald, vorbei an touristischen Attraktionen, wie der Gebietsvinothek in Thallern, dem Weinbaumuseum in Gumpoldskirchen oder der Römertherme Baden bis nach Bad Vöslau.



# RADELN 4 FAMILY IM WIENERWALD

## Auf dem TRIESTINGAU-RADWEG – „DINOSAURIER UND WASSERWALD“

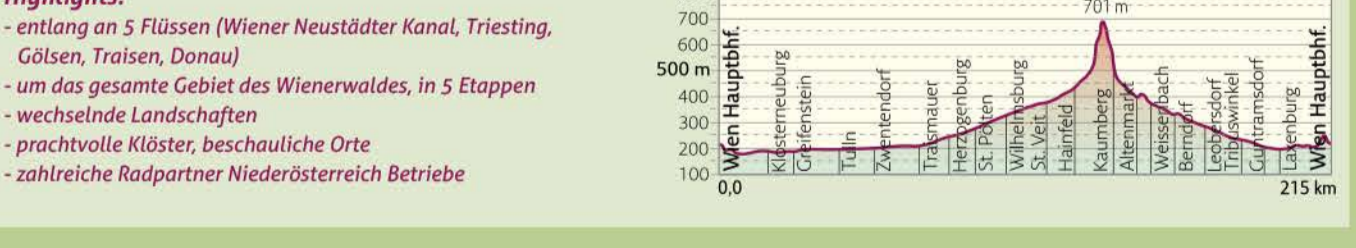
Auf der Radeln 4 Family Tour zwischen Leobersdorf und Trumau entdecken „Radbegeisterte“ Familien gleich zwei Erlebniswelten, die hier aufeinander treffen. Eingebettet in ein naturbelassenes Kleingebiet, dem Auwaldgebiet entlang der Triesting, gibt es im Dumba Park richtig viel zu erleben!



# WEITWANDER-RADROUTE

## WIENERWALD-RADRUNDE

„Radfahren rund um den Wienerwald“ wird mit der Wienerwald-Radrunde im wahrsten Sinne des Wortes zum Erlebnis. An 5 verschiedenen Fluss-entlang, in 5 verschiedenen möglichen Etappen, verläuft die Radroute auf 215 km und bietet nicht nur großartiges Kulturerlebnis sondern auch schöne Landschaft, Wasser, Wald und Wein sind die Hauptdarsteller im Wienerwald.



# WIENERWALD-RADRUNDE




Wienerwald logo and 'Radfahren' title. Text: Die schönsten Radrouten im Wienerwald. Includes an image of cyclists and a map icon.

Map of the Wienerwald region showing major roads and landmarks.

Wienerwald Tourismus GmbH contact information: Hauptplatz 11, 3002 Purkersdorf, T +43(0)2231/62176.

Impressum: Herausgeber, Verleger und für den Inhalt verantwortlich: Wienerwald Tourismus GmbH. Druck: Universitätsdruckerei Klambauer, St. Ruperten/Raab.



## Mehr über den Wienerwald

Besuchen Sie auch unsere Website: www.wienerwald.info! Hier finden Sie alle Informationen rund ums Radfahren im Wienerwald unter: www.wienerwald.info/radfahren





### TIPPS FÜR RADRUNDEN - KOMBINATIONEN

Für abwechslungsreiche Radrunden, welche den Wienerwald besonders gut erlebbar machen, laden wir Sie ein, folgende Radrouten zu kombinieren. Alle Wegbeschreibungen unter: [www.wienerwald.info/radfahren](http://www.wienerwald.info/radfahren)

#### Kombination 1: „Durch die sonnenverwöhnte Thermenregion“ – Thermenradweg (EuroVelo 9) und Triestingradweg (EuroVelo 9A)

**Highlights:**

- eine von Weinlagen, Feldern und Äckern gesäumte Kulturlandschaft
- Top Ausflugsziele wie Schlosspark Laxenburg, Römertherme Baden
- romantische Flusslandschaften entlang am Wiener Neustädter Kanal und der Triesting
- zahlreiche Top Heurigen und Heurigen, typisch für die Region!
- Radpartner Wienerwald in den Ortschaften entlang der Strecke
- Familienfreundliche Strecke

#### Kombination 3: „Kultur und Genuss am Fluss“ – Thermenradweg (EuroVelo 9) und Weingartenradweg

**Highlights:**

- Erlebnisregion Wiener Neustädter Kanal
- zahlreiche Ausflugsziele, Museen, historische Thermalbäder in Baden und Bad Vöslau
- mitten durch die wunderbare Rieden-Landschaft
- genussvolle Stops bei zahlreichen Heurigen und Top Heurigen
- Radpartner Wienerwald in den Ortschaften entlang der Strecke
- Familienfreundliche Strecke

#### Kombination 2: „Wald- und Wiesentour im Helenental“ – Helenentalradweg und Stiftsradweg

**Highlights:**

- Kaisersstadt Baden
- romantisches Helenental
- entlang der Schwechat
- Familienfreundliche Strecke
- Top Ausflugsziel: Stift Heiligenkreuz


#### Kombination 4: „Auf nach Tulln...“ – Laabentalradweg und Große Tullnradweg

**Highlights:**

- typische Landschaft an den westlichen Ausläufern des Wienerwaldes
- entlang am Laabentalbach
- vorbei an den Streuwiesen der Leader-Region Eisbäre Wienerwald
- Verbindung zur Gartenstadt Tulln zum Donauradweg (EuroVelo 6)
- Familienfreundliche Strecke

### Genussradeln im Wienerwald

Radeln entlang von Flüssen, immer im Blick: ein genussvoller Stopp bei einem der zahlreichen Heurigen und Wienerwald typischen Wirtschaftshäuser!



#### Ausgezeichnete Weine

Die Heimat der autochthonen Sorten „Rotgipfler“ und „Zierfandler“, der traditionellen Sorten wie „Blauer Portugieser“ sowie der modernen Sorten „St. Laurent“ oder „Pinot Noir“ spiegelt den ausgezeichneten Geschmack der besonderen Weinlagen wider. So bieten Winzer der Region ausgezeichnete Weine in Kombination mit einem breiten kulinarischen Spektrum: vom einfachen Buschenschank-Buffer bis zum Heurigenrestaurant mit Küche in Hauben-Qualität.

- Routen-Tipps:**
- Weingartenradweg
  - Thermenradweg
  - Triestingau-Radweg

**Ausgesteckt ist!**  
Die aktuellen Ausstechtermine der Heurigen der Thermenregion Wienerwald unter [www.thermenregion-wienerwald.at/heurigenkalender](http://www.thermenregion-wienerwald.at/heurigenkalender)

#### Genuss und Regionalität

Besonders in den bewaldeten Gebieten bieten die Wirtschaftshäuser ihren Gästen Gerichte mit allen natürlichen Schätzen, die im großen Laubwaldgebiet so optimal gedeihen. Und wo die Landschaft des Wienerwaldes ins offene, weite Hügelland des Mostviertels übergeht, genießt man Spezialitäten der für die Region typischen Eisbäume.

- Routen-Tipps:**
- Wiental Eisbäre Tour
  - Laabentalradweg
  - Klosterneuburger Genussradtour
  - Kloster Kaiser Künstler Tour