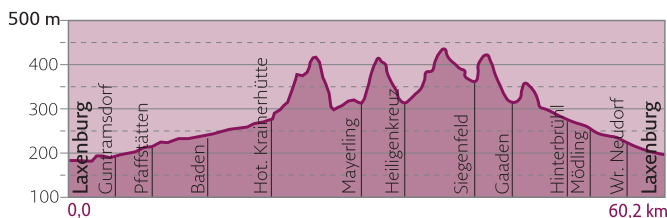


KLÖSTER KAISER KÜNSTLER TOUR

Am besten mit einem „Trekking-E-Bike“ oder „E-Mountainbike“ radelt man auf dieser Tour entlang von Flüssen, durch das romantische Helenental, erlebt den typischen Laubwald und kann den Blick in die Riedenlandschaft des Wienerwaldes genießen. Diese knapp 60 km lange Tour sollte man allerdings auf keinen Fall einfach nur rasch „abradeln“! Bei den zahlreichen Highlights entlang der Strecke und einem Übermaß an Geschichte muss man sich Zeit nehmen, immer wieder absteigen und innehalten! Durchwegs sorgen zudem zahlreiche Heurigen, radfreundliche Gastgeber, sowie typische Wirtshäuser für genussvolle Stopp! Lernen Sie den Wienerwald auf dieser abwechslungsreichen Tour kennen und erleben hautnah, was die Region als Sitz für Klöster, die Kaiserfamilie und Künstler so besonders machte!



Wegbeschreibung "Rundkurs" - mit Start in Laxenburg

Start in Laxenburg zum Thermenradweg (EV9) Richtung Süden – Bei Pfaffstätten: Abzweigung von EV9 unmittelbar nach der Unterführung der Badnerstraße (Nr. 212) bis zur Kreuzung Hauptstraße/Rudolf-Kasper Gasse. Ab hier dem Weingartenradweg bis zur Pelzgasse in Baden (beim Doblhoffpark) folgen. Danach der Helenental-Strecke bis Siegenfeld folgen. In Siegenfeld kurz der Reisetbergstrecke folgen bis zu einem „Marterl“ – ab dort bis zum neuen Radstreifen entlang der Gaadener Straße B11 bis nach Hinterbrühl. Danach leicht bergab auf der Mödlingbachradroute bis zur Abzweigung auf den Thermenradweg (EuroVelo9) - Ziel Laxenburg. Die Tour ist durchgehend beschildert!

Unser Tipp - Erlebnis in Etappen!

Wer es gemütlich angehen möchte, wählt das Erlebnis auf der Klöster Kaiser Künstler Tour in dem Fahrkönnen angepassten Etappen.

„Kaiser“- Etappe: Laxenburg bis Baden
Charakteristik: Leicht!












„Klöster“- Etappe: Baden bis Heiligenkreuz
Charakteristik: Sportlich!

„Künstler“- Etappe: Heiligenkreuz bis Laxenburg
Charakteristik: Sportlich!

Nutzen Sie auch unsere kostenlose Wienerwald-App:

www.wienerwald.info/wienerwald-app

Radfreundliche Gastgeber im Wienerwald

- 1 **Teichheuriger - Reinhard Gausterer** 
2353 Guntramsdorf, Kerngasse 6 (Am Rohrfeldteich)
www.reinhard-gausterer.at/teichheuriger-am-rohrfeldteich/
- 2 **Schloss Gumpoldskirchen** 
2352 Gumpoldskirchen, Kirchenplatz 4
www.schlossgumpoldskirchen.at
- 3 **Hotel Landhaus Moserhof** 
2352 Gumpoldskirchen, Wiener Straße 53
www.landhaus-moserhof.eu
- 4 **Weingartenhotel - Freigut Thallern** 
2352 Gumpoldskirchen, Thallern 1
www.freigut-thallern.at
- 5 **Hotel Turmhof** 
2352 Gumpoldskirchen, Josef Schöffel Straße 9
www.hotel-turmhof.at
- 6 **Hotel Gasthof Holzinger** 
2514 Möllersdorf, Teichgasse 2
www.hotel-holzinger.at
- 7 **Zum Radheurigen Kernbichler** 
2511 Pfaffstätten, Billrothgasse 23
www.radlheuriger.at
- 8 **At the Park Hotel** 
2500 Baden bei Wien, Kaiser Franz-Ring 5
www.atthepark.at
- 9 **Hotel Motel Baden Cafe** 
2500 Baden bei Wien, Haidhofstr. 2 / Schützeng. 36
www.motel-baden.at
- 10 **Krainerhütte** 
2500 Baden bei Wien, Helenental 41
www.krainerhuette.at
- 11 **Hotel Restaurant Höldrichsmühle** 
2371 Hinterbrühl, Gaadnerstraße 34
www.hoeldrichsmuehle.at

TOP Ausflugsziele

- 1 **Schlosspark Laxenburg**
2361 Laxenburg, Schlossplatz 1
www.schloss-laxenburg.at
- 2 **Römertherme Baden**
2500 Baden bei Wien, Brusattiplatz 4
www.roemertherme.at
- 3 **Stift Heiligenkreuz**
2532 Heiligenkreuz, Stift Heiligenkreuz 1
www.stift-heiligenkreuz.org
- 4 **Naturpark Sparbach**
2393 Sparbach, Sparbach 6
www.naturpark-sparbach.at

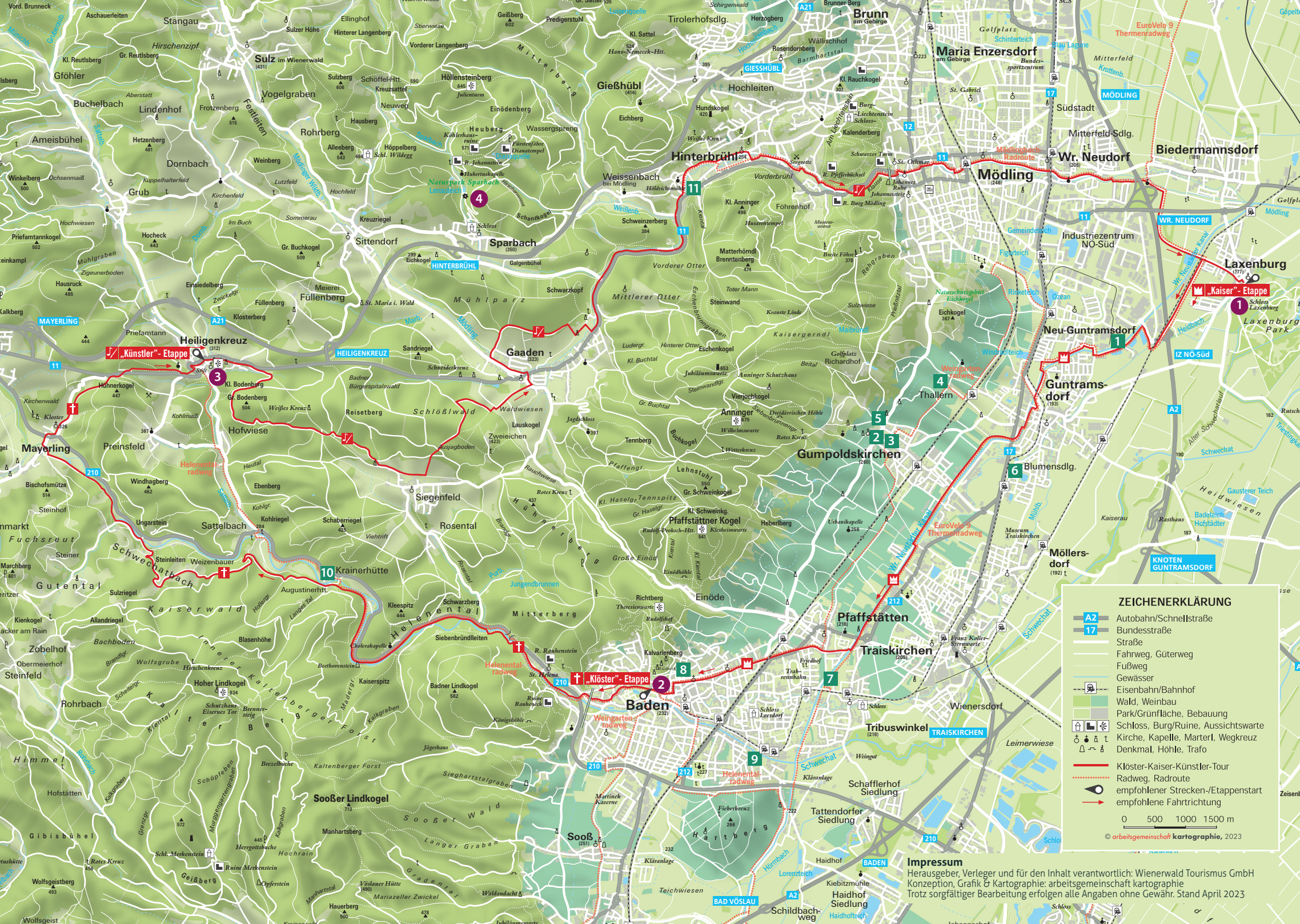


HIGHLIGHTRADROUTE IM WIENERWALD

Klöster Kaiser Künstler Tour

WIENERWALD.INFO





ZEICHENERKLÄRUNG

- Autobahn/Schnellstraße
- Bundesstraße
- Straße
- Fahrweg, Güterweg
- Fußweg
- Gewässer
- Eisenbahn/Bahnhof
- Wald, Weinbau
- Park/Grünfläche, Bebauung
- Schloss, Burg/Ruine, Aussichtswarte
- Kirche, Kapelle, Marterl, Wegkreuz
- Denkmal, Höhle, Trafo
- Kloster-Kaiser-Künstler-Tour
- Radweg, Radroute
- empfohlener Strecken-/Etappenstart
- empfohlene Fahrtrichtung

0 500 1000 1500 m

© arbeitsgemeinschaft kartographie, 2023

Impressum
 Herausgeber, Verleger und für den Inhalt verantwortlich: Wienerwald Tourismus GmbH
 Konzeption, Grafik & Kartographie: arbeitsgemeinschaft kartographie
 Trotz sorgfältiger Bearbeitung erfolgen alle Angaben ohne Gewähr. Stand April 2023