

DIE TÜRME DES WIENERWALDES

Aufgefädelt wie Perlen vergangener Zeiten reihen sich die Türme des Wienerwaldes entlang der massiven Kalkstein-Gebirgskette von Mödling bis Bad Vöslau. Umrahmt von der charakteristischen Kulisse des ausgedehnten Laub- und Mischwaldgebietes des Biosphärenparks Wienerwald, begeistern die jeweils einzigartigen Aussichtswarten mit belohnenden 360 Grad Rund-um-Blicken über den Baumkronen und bis weit über den gesamten Wienerwald und die Weingärten der Thermenregion.

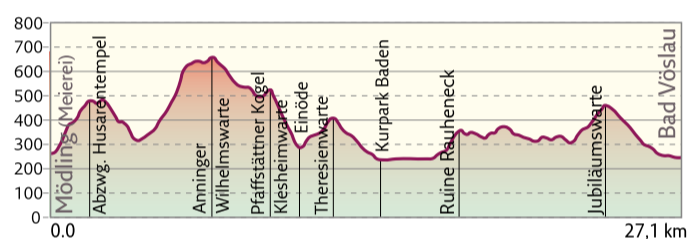
Von Turm zu Turm

Über 27 waldreiche Kilometer zieht sich die von Natur und Ruhe betonte Themenwanderung von einer Aussichtswarte zur nächsten. Die so genannten „Türme des Wienerwaldes“ säumen als belohnende „Klein-Ziele“ den Weg und erzählen jeder für sich eine eigene Geschichte. Das kürzlich ausgebaut und beschilderte Wanderwegenetz ermöglicht eine gute Orientierung, obwohl die Themenwanderung selbst nicht beschildert ist. Die Wanderung, am besten in Rundkurs-Tages-Etappen, ist leicht, jedoch ist festes Schuhwerk empfohlen, denn um hoch hinauszukommen, sind insgesamt 1150 Höhenmeter zu überwinden, die teilweise über wurzelreiche Waldwege führen. Lassen Sie sich ein auf eine beeindruckende Wanderung durch die schattenspendende Waldidylle des Wienerwaldes, zurück zu den Anfängen des Fremdenverkehrs im 19. Jahrhundert, überragt durch herrliche Weitblicke aus verschiedenen Perspektiven!

Streckendaten/Wegbeschreibung:

Gesamte Tour:

- ↔ 27,1 km
- ⌚ 8:40 h
- Mödling
- ↗ 1137 Hm / ↘ 1153 Hm
- ⊕ 233 m / ⊖ 668 m
- Beste Wanderzeit: von März bis Oktober



© Sascha Scherthauer

Die „Türme des Wienerwaldes“ von Mödling bis Bad Vöslau im Überblick

🏰 Burgruine Mödling

Beim Start der Wanderung bei der Meiereiwiese zieht die Burgruine Mödling ihren Blick auf sich. Sie ist die Ruine einer Höhenburg und bietet einen schönen Blick auf die Stadt Mödling.

🏰 Husarentempel

Das prachtvolle Kriegerdenkmal thront inmitten der typischen Naturkulisse aus Schirmföhren und Laubwald. Eine Photovoltaikanlage lässt den Husarentempel auch Nachts erstrahlen.

🏰 Kaiser-Jubiläums-Warte am Eschenkogel

Das neugestaltete „Wahrzeichen des Anningers“ wurde zum 50-jährigen Regierungsjubiläum von Kaiser Franz-Josef I. errichtet. Atemberaubend ist nicht nur die Höhe, sondern auch der Blick aus dem Süd/Westen auf Wien und ins Wiener Becken.

🏰 Wilhelmswarte

Die Wilhelmswarte ist eine nur zehn Meter hohe steinerne Warte auf dem höchsten Punkt des Anningers. Sie ist geodätischer Festpunkt und beeindruckt durch den Rund-um-Blick nur knapp über den Baumkronen.

🏰 Klesheimwarte

Direkt verbunden mit der Rudolf-Proksch-Hütte bietet die Klesheimwarte auf dem Gipfel des Pfaffstättner Kogels einen tollen Blick zurück auf die Wilhelmswarte und den Blick weiter zur Theresienwarte und zum Harzberg.

🏰 Theresienwarte

Seit 1980 erstrahlt die ursprünglich 1884 erbaute Warte im neuen Glanz und bietet einen großartigen Panorama-Ausblick auf Baden, Bad Vöslau und Sooß. Die elegante Holzkonstruktion lädt zum Verweilen und Genießen ein.

🏰 Burgruine Rauhenack

Mit ihrem außergewöhnlichen dreieckigen Turm wacht die Burgruine über das Helenental. Der Sage nach zieht der Erbauer des 25 m hohen Haupt-Turms als Geist in der Burg umher. Vis-à-Vis thront die Burg Rauhenstein.

🏰 Kaiser-Franz-Joseph-Jubiläumswarte am Harzberg

Zum 50. Regierungsjubiläum Kaiser Franz Josephs I. wurde 1898 der 21 m hohe Aussichtsturm auf dem Harzberg errichtet. Der imposante Zeitzeuge gewährt einen weiten 360-Grad-Ausblick bis zum Schöpfl und weit ins Wiener Becken.

DER WIENERWALD

Die Türme des Wienerwaldes

Themenwanderung „Über den Bäumen“

WIENERWALD.INFO

Wandern und Weitblicken

NIEDERÖSTERREICH
Einfach erfrischend.



Erlebnis in Rundkurs-Tages-Etappen:

Rundkurs-Etappe 1:

↔ 14 km ⌚ ca 5:00 h

🏰 Mödling / P Meiereiwiese – Dreistundenweg – Husarentempel – „Kleiner Anninger“ folgen – Schubertweg (gelb) – Eschenbrunnengraben – Anningerhaus – Kaiser-Jubiläumswarte – Kaisergerndweg – Richardhof – 🏰 Gumpoldskirchen

Rundkurs-Etappe 2:

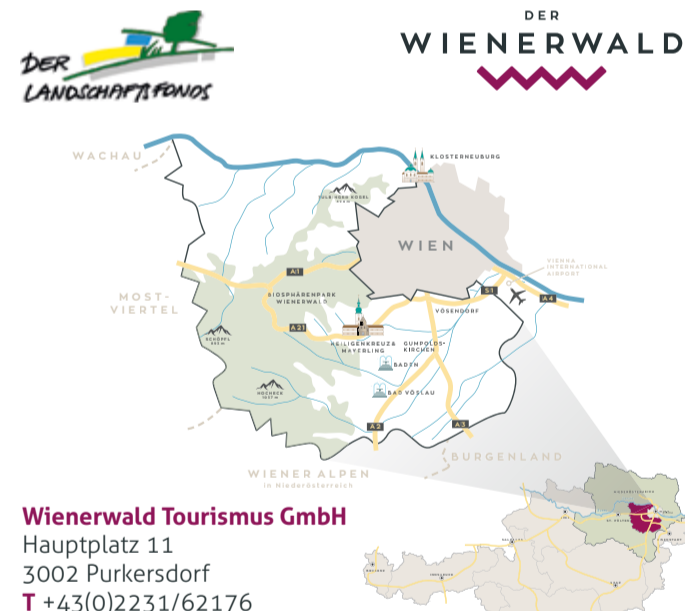
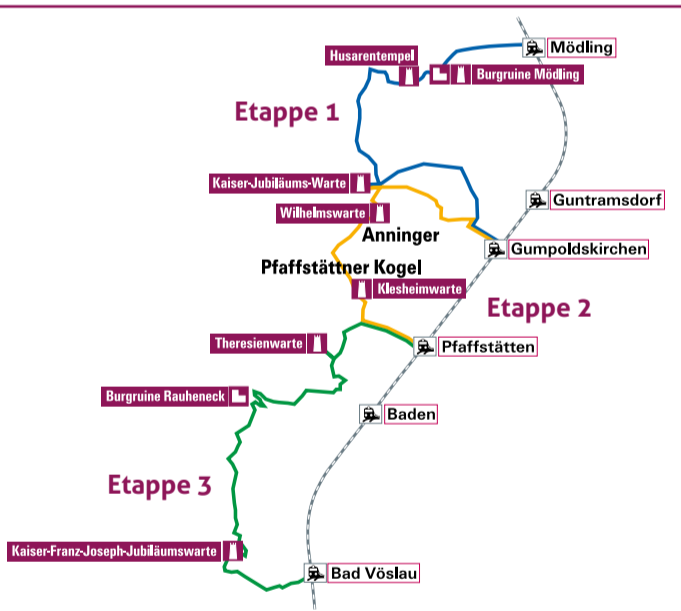
↔ 11 km ⌚ ca 4:15 h

🏰 Pfaffstätten – Pfaffstättnerkogel/Klesheimwarte (blau) – Anninger – Wilhelmswarte – Anningerhaus – Kaiser-Jubiläumswarte – Kalenderweg (grün) – Kalvarienberg – 🏰 Gumpoldskirchen (P)

Rundkurs-Etappe 3:

↔ 18 km ⌚ ca 6:15 h

🏰 Pfaffstätten-Einöde – Beethovenweg (rot) – Rudolfshof – Theresienwarte – Beethovenweg bis nach Baden – bis Helenental – Burgruine Rauhenack – (rot) Waldandacht – Harzberg (gelb) – Kaiser-Franz-Joseph-Jubiläumswarte – 🏰 Bad Vöslau



Wienerwald Tourismus GmbH

Hauptplatz 11
3002 Purkersdorf
T +43(0)2231/62176
E office@wienerwald.info
www.wienerwald.info



© Sascha Scherthauer

Anbindungswege

Von Gumpoldskirchen: Start Josef-Schöffel-Straße über Beethovenweg – Richardhof – Kaisergerndweg – Eschenkogel – Anninger Schutzhäuser – zu Husarentempel auf Beethovenweg bleiben.

Von Hinterbrühl: über Kiental – Schubertweg Richtung Kleiner Anninger zu Husarentempel – danach dem Weg folgen

Tipps für den Rückweg

👉 zu Fuß über 1. Wiener Wasserleitungswanderweg empfohlen!

🚆 gute direkte Anbindung über Bad Vöslau, Baden, Pfaffstätten, Gumpoldskirchen, Mödling

Einkehren und Übernachten

- 1 **Waldrast Krauste Linde**
Am Anninger 1, 2531 Gaaden
- 2 **Anningerhaus 2.0.**
Am Anninger 2, 2531 Gaaden bei Mödling
- 3 **Rudolf-Proksch-Hütte**
Am Berg 391, 2511 Pfaffstätten
- 4 **Restaurant Rudolfshof**
Gaminger Berg 5, 2500 Baden
- 5 **Harzberg Buam**
Am Harzberg 1, 2540 Bad Vöslau

TIPP: Bitte achten Sie auf die aktuellen Öffnungszeiten und Ruhetage!

Urlauben nahe der Tour

Nah an den Anbindungsweegen zur Wanderung „Türme des Wienerwaldes“ finden sich mehrere Unterkünfte für Ihren Urlaub im Wienerwald.

📄 Alle gesammelten Informationen zu den Türmen des Wienerwaldes finden Sie unter:



Öffentliche Anreise

Gute Anbindung mit den Zügen der ÖBB entlang der Südstrecke über Mödling, Guntramsdorf, Gumpoldskirchen, Pfaffstätten, Baden oder Bad Vöslau.



Impressum

Herausgeber, Verleger und für den Inhalt verantwortlich: Wienerwald Tourismus GmbH
Konzeption, Grafik & Kartographie: arbeitgemeinschaft kartographie
Fotos: AV Pictures_Sascha Scherthauer
Druck: Janetschek, Heidenreichstein
Trotz sorgfältiger Bearbeitung erfolgen alle Angaben ohne Gewähr. Stand Oktober 2024



© Sascha Scherthauer



Hinterbrühl

Mödling

Weissenbach bei Mödling

Gaaden

Anninger

Guntramsdorf

Gumpoldskirchen

Pfaffstätter Kogel

Pfaffstätten

Einöde

Traiskirchen

Baden













Tribuswinkel

Sooß

Bad Vöslau

Kaiser-Franz-Jubiläumswarte

Zeichenerklärung

-  Wanderwege nach Markierungsfarben
-  Wanderwege mit Mehrfachnutzung (Mountainbiker)
-  Anbindungsweg
-  Einkehrmöglichkeit entlang Weg
-  Übernachtungsmöglichkeit
-  mehrere im Ort
-  Aussichtsturm
-  Ruine
-  Bahnhof
-  Bushaltstelle (Auswahl)
-  Aussicht
-  Parkplatz

