



WANDERREGION WIENERWALD WEST



Zahlreiche Wanderwege rund um die dicht bewaldeten Hügelketten und weiten Wiesen laden Wanderer zu jeder Jahreszeit in den Wienerwald West ein.

Der Westliche Wienerwald ist vor allem eines, reich an Wald und Wiesen, an Natur und Artenvielfalt und an variantenreichen Wanderwegen. Gekennzeichnet durch die bewaldeten Hügelketten, die sich von Ost nach West, von Wien bis ins Mostviertel ziehen, entstand von den Tälern ausgehend ein gut ausgebautes Wanderwegenetz, das den UNESCO Biosphärenpark Wienerwald in seiner vollen Pracht erschließen lässt. Ein Bewegungsparadies für Erho-

lungssuchende offenbart sich hier allen, die den Wienerwald bei einem Tagesausflug oder Kurzurlaub besuchen. Zahlreiche historische Plätze und Sehenswürdigkeiten, Aussichtswarten mit herrlichem Rundblick über den Baumkronen und Wienerwald typische Gasthäuser laden dabei zum Verweilen ein. Entdecken Sie das weitläufige Wanderwegenetz und lernen eine besonders naturbelassene Region am Rande einer Großstadt kennen.

Unvergessliche
AUSFLUGS-
& WANDER-
TIPPS

REGIONALE SPEZIALITÄTEN


Der Frühling hält im westlichen Wienerwald eine regionale Besonderheit bereit: Von Ende März bis Ende April steht hier alles im Zeichen des Bärlauchs: Mit dem Sprießen des wilden Knoblauchs, zieht auch ein kulinarischer Höhepunkt im Wienerwald ein. Krönenden Abschluss macht die aufwendige Ernte der seltenen Elsbeeren im Elsbeere Wienerwald. www.wienerwald.info/regionale-spezialitaeten

EINKEHREN UND ÜBERNACHTEN

1 Refugium Hochstrass A8 3073 Stössing Hochstrass 7 www.refugium-hochstrass.at	10 Mirli I4 3011 Irenental Heinratsberg 69 www.mirli.at	19 Schlosspark Mauerbach K2 3001 Mauerbach Herzog-Friedrich-Platz 1 www.schlosspark.at	28 Gasthof Lazelberger D5 3051 St. Christophen Hauptstraße 12 www.gasthof-lazelberger.eatbu.com
2 Das Steinberger E6 3033 Altengbach Hauptstraße 52 www.steinberger-hotels.at	11 Wiener Hütte L7 2391 Kaltenleutgeben Wiener Hütte 307 www.wienerhuetten.wien	20 Gasthaus Schilling „Zur Kaisereiche“ D7 3052 Neustift-Innermanzing Hauptstraße 74 www.gasthaus-schilling.at	29 Die Wöglerin J8 2392 Sulz im Wienerwald Linke Wöglerin 2 www.woeglerin.at
3 Falkensteinerhütte E8 3033 Altengbach Schlottleiten 299 www.tv-falkensteiner.at	12 Chalet's & Plätze voller Wunder B5 3062 Kirchstetten Waasen 1 www.wundervollen.at	21 Café Pension Familie Parzer H5 3021 Pressbaum Hauptstraße 96 www.pensionwienerwald.at	30 Landgasthaus Stockerwirt K9 2392 Sulz im Wienerwald Rohberg 36 www.stockerwirt.com
4 Lengbachhof E6 3033 Altengbach Hauptstraße 111 www.lengbachhof.at	13 Landgasthaus zur Linde D8 3053 Laaben Hauptplatz 28 www.landgasthaus-zur-linde.at	22 Gasthaus Steinerhof H6 3021 Pressbaum Pfalzberg 18 www.steinerhof-pressbaum.at	31 Renate's Postschänke J9 2392 Sulz im Wienerwald Hauptstraße 51 www.renates-postschaenke.at
5 Schulzhütten E6 3033 Altengbach Maß 16 www.schulzhuetten.at	14 Gästehaus Gnatt F4 3034 Maria Anzbach Winten 2 www.gesund-am-bauernhof.at	23 „Hof Rotherd“ H5 3021 Pressbaum Hauptstraße 123a www.urlaubambauernhof.at/ de/hofe/hofrotherd	32 Berghotel Tubingerkogel K1 3001 Tubingerkogel Tubingerkogel 1 www.tubingerkogel.at
6 Schöpfl Schutzhaus E9 3053 Brand/Laaben Wöllersdorf 30 schoepfl.schutzhaus	15 Schutzhaus am Buchberg E4 3034 Maria Anzbach Buchbergstraße 12 www.buchberg.co.at	24 Wolf-Hof-Bauernhof I4 3021 Pressbaum Rauchengern 3 www.wolf-hof.at	33 Hotel Wienerwaldhof I3 3011 Tullnerbach Strohrogel 67 www.wienerwaldhof.at
7 Landgasthof Murtinger J7 2384 Breitenfurt bei Wien Heiligenkreuzstraße 42 www.murtinger.at	16 Die kleine Pension K2 3001 Mauerbach Waldgasse 17 www.diekleinestation.at	25 Gasthaus Klugmeyer K4 3002 Purkersdorf Deutschwaldstraße 1 www.facebook.com/WienerwaldgasthausKlugmeyer	34 Gasthaus Dreimäderhaus J6 3012 Wolfsgraben Hauptstraße 21 www.3maeder.at
8 Hochramlpe K3 3003 Gablitz Hochram 17 www.hochramlpe.at	17 Kartausen-Café K2 3001 Mauerbach Hauptplatz 1 www.kartausencafe.at	26 Nikodemus L4 3002 Purkersdorf Hauptplatz 10 www.nikodemus.at	35 Landhof Ott I6 3012 Wolfsgraben Pater Effenberger Straße 19 www.urlaubambauernhof.at/ de/hofe/landhof-ott
9 Cführberghütte B8 3170 Hainfeld www.naturfreundehuetten.at/niederosterreich/gfoehberghuette	18 Ferienwohnungen Dr. Helga Haske-Cornelius F4 3034 Maria Anzbach Winten 5-7 www.wienerwald.info/beherberger/a-ferienwohnung-haske-cornelius	27 Gasthaus Mayer G5 3031 Rekawinkel Rek. Hauptstraße 22 www.gasthausmayer.at	36 Wirtshaus Oliver J5 3012 Wolfsgraben Hauptstrasse 3 www.wirtshausoliver.at

Gastronomie Beherbergung Urlaub am Bauernhof Privat zu Gast

AUSFLUGSZIELE & WEITERE HIGHLIGHTS



1 Matras-Warte am Schöpfl D9
Auf dem sogenannten „Dach des Wienerwaldes“, dem höchsten Berg in der Region, dem Schöpfl, befindet sich die Matras-Warte von wo aus man einen atemberaubenden Panoramablick auf die Gipfel rundum genießt. Das Schöpfl-Schutzhaus befindet sich gleich in der Nähe.
3053 Brand/Laaben, Wöllersdorf 30, www.schoepfl.schutzhaus



5 Wienerwaldsee J5
Der Wienerwaldsee liegt in einem Wasserschutzgebiet und ist Lebensraum einer vielfältigen Tier- und Pflanzenwelt. Rund um den See gibt es bestens markierte Wege, die von Freizeitsportlern gerne genutzt werden.
3021 Pressbaum, Seestraße
www.wienerwald.info/ausflug/a-wienerwaldsee



9 Buchbergwarte E3
Ausgehend von Asperhofen, Maria Anzbach und Neulengbach erreicht man die auf dem 464m hohen Buchberg errichtete Buchbergwarte. Das nahe Schutzhaus bietet das perfekte Ausflugsziel mit kulinarischem Genuss und herrlichem Blick über den westlichen Wienerwald.
3034 Maria Anzbach, Buchbergstraße 12, www.buchberg.co.at



13 Kartause Mauerbach L2
Ein Rundgang durch die weitläufige frühbarocke Klosteranlage deckt Spuren der Kartäusermönche auf, die hier in Einsamkeit und Schweigen gelebt haben. Besonders bemerkenswert ist die Klosterkirche, der reich geschmückte Kaisertrakt und der Kaisergarten.
3001 Mauerbach, Kartäuserplatz 2, www.bda.at



17 Troppbergwarte J3
Von Gablitz aus führt eine beliebte Wanderung auf den Troppberg, wo man von der Troppbergwarte aus einen atemberaubenden Weitblick über den Wienerwald und Teile Wiens genießt. Die Warte wurde gemeinsam durch Gablitz, Purkersdorf und Tullnerbach errichtet.
3003 Gablitz, Anhöhe Troppberg, www.gablitz.at

2 Jubiläumswarte Asperhofen E2
Im Landesgarten Asperhofen reihen sich bunte Äcker, blühende Wiesen und naturnahe Brutstellen für Insekten und Vögel harmonisch aneinander. Den besten Überblick bietet die Wilhelm-Kisser-Jubiläumswarte.
3041 Asperhofen, Birkenegasse, www.asperhofen.gv.at

6 AUDEN in Kirchstetten B5
Am Kirchstettener Bahnhof werden Gäste durch eine kunstvolle Besonderheit begrüßt: Die garagenartige Denkmalanlage von Museumsarchitekt P. Kahlhuber präsentiert das letzte Auto des Dichters W.H. Auden.
Bahnhof Kirchstetten, 3062 Kirchstetten, Wienerstraße
www.audeninkirchstetten.at

10 Am Höllenstein L8
Der Höllenstein ist mit seinem bewaldeten Gipfel auf 645m Seehöhe ein beliebtes Ausflugsziel für alle Wanderbegeisterten. Neben dem Julienturm, einer 1880 errichteten Aussichtswarte, wartet das Höllensteinhaus mit Schmäkern und Nächtigungsmöglichkeiten auf.
2391 Kaltenleutgeben, Höllenstein 295, www.hoellensteinhaus.at

14 Freibad Neulengbach L4
Ein 50-Meter-Sportbecken, ein Fun-Bereich mit Wellenrutsche und Sprungtürmen, ein Kinderbecken, mehrere Ladestationen für E-Bikes und vieles mehr machen das Freibad Neulengbach so überaus vielseitig.
3040 Neulengbach, Badstraße 2
www.wienerwald.info/ausflug/a-freibad-neulengbach

18 Laabentalradweg D4
Auf dem Laabentalradweg radelt man gemütlich durch die so typische Landschaft, die an das Mostviertel grenzt. Begleitet wird man durch das Plätschern des Laabenbaches, vorbei an Wald und Streuobstwiesen.
www.wienerwald.info/a-laabentalradweg

3 Jakobsweg über Purkersdorf C1-M4
Wer den Jakobsweg Wien bestreitet, den führt der Weg von Hietzing aus direkt in den Wienerwald, nach Purkersdorf. Etappenziel ist die Jakobskirche in Purkersdorf. Dort erwarten die Pilger Informationen über den nächsten Abschnitt, weiter nach Göttweig.
3002 Purkersdorf, www.jakobsweg-wien.at

7 Museum der Österreichischen Militärgeschichte B4
Im Museum werden die Lebenswege interessanter österreichischer Militärs von der Monarchie bis heute dargestellt. Neben Uniformen hochdekorierten Generäle sieht man auch militärische und phaleristische Nachlässe.
3034 Maria Anzbach, Engilricgasse 14a
museum@strigl.com

11 Erlebnisteich D7
Der Erlebnisteich ist ein natürlicher Waldteich mit weitläufiger Liegewiese. Er bietet allen Gästen und Freizeitgenießern ein naturnahes Baderlebnis, ein vielfältiges Sportangebot und einen großen Kinderspielplatz.
3052 Neustift-Innermanzing, An den Teichen, www.neustift-innermanzing.at/Freizeit_Vereine/Erholung/Erlebnisteich

15 Burg Neulengbach D4
Am Rande des westlichen Wienerwaldes thront auf dem sogenannten Schlossberg die Burg Neulengbach. Für einen Spaziergang zur Burg hinauf startet man am besten im Schlosspark in Neulengbach, von wo aus direkt ein Rundweg mit Naturlehrpfad um die Burg startet.
3040 Neulengbach, Burgweg 1, www.burg-neulengbach.info

19 Wienerwaldmuseum Eichgraben G5
Das Wienerwaldmuseum Eichgraben behandelt die Archäologie, Volkskunde, Handwerk und Geologie des Wienerwaldes. Im Freien hinter dem Museum befinden sich ein nachgebautes römischerzeitliches Hügelgrab, ein Kohlenmeiler und ein Zeugschuppen mit einer Gerätesammlung.
3032 Eichgraben, Hauptstraße 17, www.wienerwaldmuseum.at




4 Elsbeere Wienerwald D4
Bei einer Wanderung durch die Region Elsbeere Wienerwald trifft man auf die vielen großkronigen, freistehenden Elsbeerbäume. Hier, wo der Wienerwald ins Mostviertel übergeht, befindet sich die größte Konzentration an Solitärelsbeerbäumen in Mitteleuropa. Elsbeeren werden traditionell seit 200 Jahren aufwändig von Hand und mit Hilfe von sehr langen Leitern gepflückt. Der Elsbeerbrand gehört deshalb zu den kostbarsten Destillaten. Im Infobüro erhält man Auskünfte über Elsbeerbetriebe, touristische Tipps und Leihräder.
3040 Neulengbach, Hauptplatz 2/9, www.elsbeere-wienerwald.at



8 Mountainbiken im Westlichen Wienerwald L2
Der Westliche Wienerwald ist nicht nur Wanderparadies, sondern auch Mountainbike-Eldorado. Ausgehend von Mauerbach, Teil der MTB Area Nord, erschließt sich allen begeisterten Mountainbikern der westliche Teil des Wienerwaldes auf einem weiten Streckennetz von abwechslungsreichen MTB-Wegen für alle „Könerstufen“. Hier erlebt man den Biosphärenpark Wienerwald in seiner vollen Pracht. Aber Achtung, im gesamten Gebiet gelten die Regeln des „Biker Fair Play“, bei gemeinsamen Spielregeln bleibt der Wald ein einzigartiger Lebensraum für ALLE.
www.wienerwald.info/mountainbiken



12 Naturpark Purkersdorf L4
Der Naturpark Purkersdorf – Sandsteinwienerwald liegt in einem Natur- und Landschaftsschutzgebiet am westlichen Stadtrand von Wien. Die weiten Buchenwälder bilden hallenartige, schattige Bestände, sodass hier vor allem auch im Sommer entlang der zahlreichen Wanderwege ein angenehm kühles Klima entsteht. Wer erlebnisreiche Ausflüge schätzt, entdeckt hier ein Schaufenstermuseum direkt beim Naturparkzentrum und ein Tiergehege, sowie viel Wissenswertes zur typischen Fauna und Flora.
3002 Purkersdorf, Naturparkweg bei Park & Ride
www.naturpark-purkersdorf.at



16 Wiental Elsbeere Tour D4
Die Wiental Elsbeere Tour lässt den Westlichen Wienerwald mit seinem unverkennbaren Landschaftsbild und seinen schier endlosen Wäldern und Wiesen auf einem E-Trekking-Bike oder E-Mountainbike entdecken. Es empfiehlt sich diese Tour in 2 Etappen zu fahren, so bleibt einem jeden „Radbegeisterten“ die Möglichkeit Pause in einem der Wienerwald typischen Gasthäuser entlang der Strecke zu machen. Wer es gemütlich mag, wählt die Etappe West, für eine sportlichere Tour fährt man auf der Etappe Ost der Wiental Elsbeere Tour.
Ausgangspunkte in Purkersdorf und Neulengbach
www.wienerwald.info/a-wiental-elsbeere-tour

20 Rudolfshöhe L4
Das gut ausgebaute Wanderwegenetz im Naturpark Purkersdorf führt auf die 472m hohe Rudolfshöhe, die höchste Erhebung des „Gelben Berges“. Die errichtete Aussichtswarte bietet einen weiten Ausblick über das Wiental.
3002 Purkersdorf, Deutschwaldstraße 20
www.naturpark-purkersdorf.at

21 Kletterpark Purkersdorf J4
Der Kletterpark Purkersdorf garantiert ein Klettervergnügen für Alt und Jung mit einfachen bis anspruchsvollen Parcours in verschiedenen Höhen und das alles inmitten des Wienerwaldes. Ein besonderes Highlight ist die 130m lange Flying Fox Station.
3002 Purkersdorf, Irenentalstraße 2b, www.kletterpark.at

Niederösterreich-Card Gastronomie Kinderwagentauglich
 Wanderempfehlung Rollstuhltauglich Öffentlich besonders gut erreichbar

Wanderregion Wienerwald West

1. Auflage

WIENERWALD.INFO

© Wienerwald Tourismus / Johannes Hejda

NIEDERÖSTERREICH Einfach erfrischend.

Willkommen im Wienerwald! Entdecken und Eintauchen in eine vielfältige Naturlandschaft, dem UNESCO Biosphärenpark Wienerwald. Das weite Wanderwegenetz lässt die Region im Westlichen Wienerwald zu jeder Jahreszeit hautnah erleben und erwandern!



Wienerwald Tourismus GmbH
Hauptplatz 11
3002 Purkersdorf
T +43(0)2231/62176
E office@wienerwald.info
www.wienerwald.info



Herausgeber und Verleger: Wienerwald Tourismus GmbH.
Design: socher-mit-e.at, Text: Wienerwald Tourismus GmbH.
Druck: Print-Sport, Stand: Mai 2024. Alle Angaben ohne Gewähr.
Soweit im Text personenbezogene Bezeichnungen nur in männlicher Form angeführt sind, beziehen sie sich auf Männer und Frauen gleichermaßen.

DER DIGITALE URLAUBSBEGLEITER

Der digitale Urlaubsbegleiter führt Sie zu allen Ausflugs- und Freizeittipps in der direkten Umgebung!



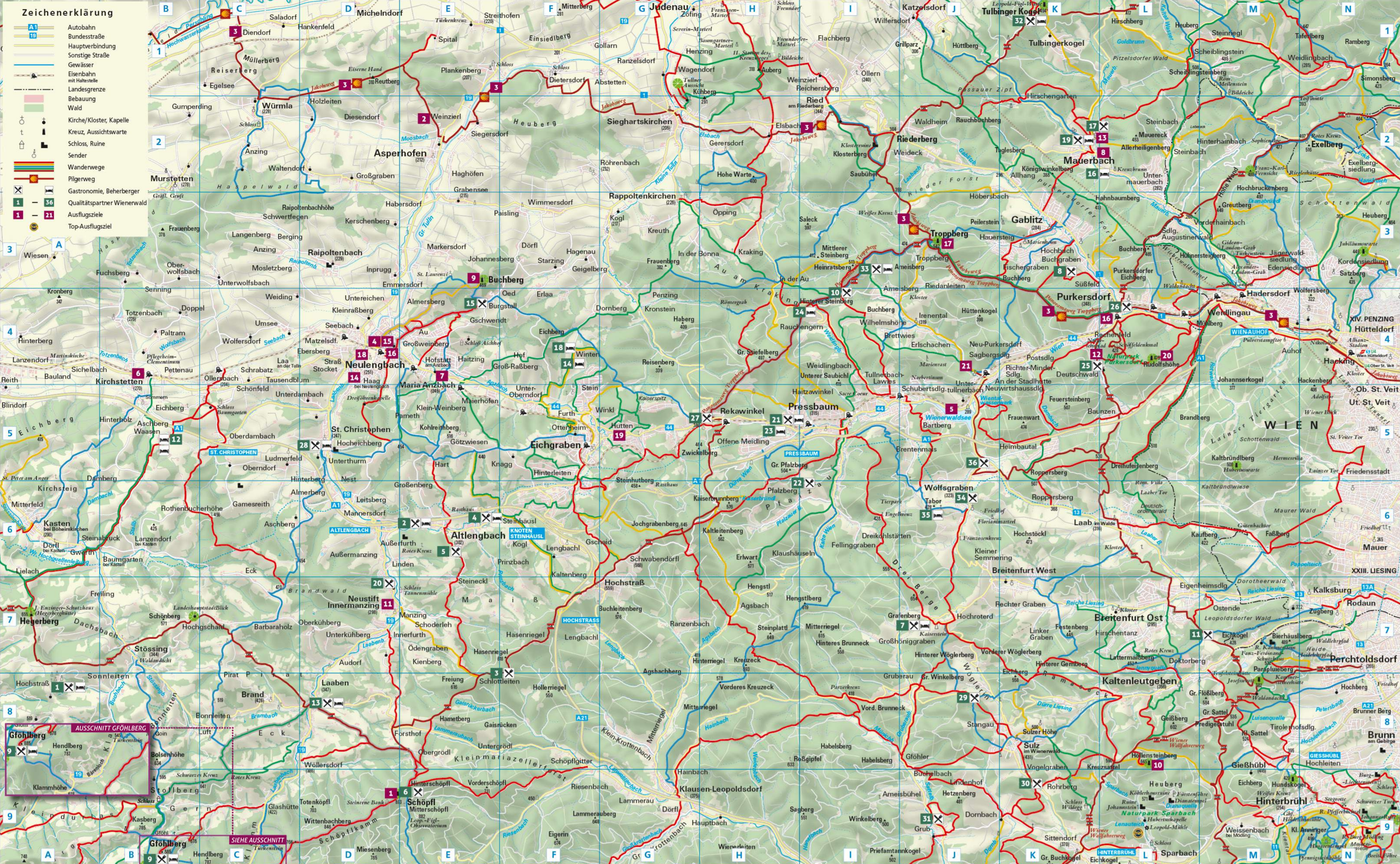
Alles auf einen Blick

- Sehenswürdigkeiten
- Sport- und Freizeitangebote
- Radtouren und Wandertouren
- Veranstaltungen während Ihres Aufenthaltes und vieles mehr...

Jetzt ausprobieren!



© Wienerwald Tourismus / Johannes Hejda



TOP WANDERROUTE - DAS DACH DES WIENERWALDES

SCHÖPFL UND GFÖHLBERG

Strecke: Laaben – Matras-Warte – Elsbeerweg – Schwarzes Kreuz – Laaben

↔ 23,39 km ⌚ 6:30h ▲ 871hm ▼ 872hm

Der Schöpfl ist mit 893 m der höchste Berg des Wienerwaldes. Von der Matras-Warte am Gipfel des Berges aus betrachtet, gleichen die rundumliegenden Hügel einem Wellenmeer. Der eindrucksvolle Blick ins Laabental ist ein Genuss. Der Blick schweift über die Leiser Berge, den Peilstein, das Leithagebirge, die Gutensteiner und Türnitzer Alpen, den Schneeberg, die Rax, den Ötscher und an klaren Tagen bis zum Hochschwab.

Wegbeschreibung: Start Gemeindeamt Laaben – Weg bis zum Islandpferdehof Forsthof – Abzweigung rechts, rot-weiß-roten Markierung folgen – am Waldrand Heinrich-Gith-Steig nehmen – nach ca. 1,5 Std. Ankunft Gipfel Schöpfl – Matras-Warte – über Schöpflkamm – bis Klammhöhe – entlang an Landesstraße – weiter über Elsbeerweg zur Gföhlberghütte – über Leopold Dworak Steig bis Gföhlberg-Gipfel – danach Markierung weiß-blau-weiß bis zum Ende Elsbeerweg – weiter über Wiesenweg (weiß-blau-weiß, 622) bis Landesstraße – vorbei am Schloss – Abzweigung rechts Richtung Schwarzes Kreuz – zurück nach Laaben.

TIPP Für Sportliche (auf Grund der Tourenlänge)
Zum Rasten und Genießen: Schöpfl-Schutzhaus, Gföhlberghütte, Schwarzes Kreuz

TOP WANDERROUTE - RUND UM DIE BUCHBERGWARTE

RUND UM DIE BUCHBERGWARTE

Strecke: Neulengbach – Altstadt – Buchberg – Burg Neulengbach – Neulengbach

↔ 9,24 km ⌚ 2:45h ▲ 301hm ▼ 301hm

Schon Egon Schiele lobte den Ausblick vom Buchberg bei Neulengbach. An Tagen mit guter Fernsicht überblickt man die Kette der Gipfel vom Schöpfl über den Ötscher bis zum Dürnstein. Die Wanderung ist familienfreundlich und der Ausgangspunkt in Neulengbach sehr gut mit dem Zug erreichbar. Man wandert inmitten des Biosphärenparks Wienerwald durch einen wertvollen Lebensraum für außergewöhnliche Tier- und Pflanzenarten.

Wegbeschreibung: Start BHF Neulengbach – in die Altstadt – danach in der Ulmenhofstraße rechts Richtung Norden, gelbe Markierung folgen – bei Almersbergstraße bergauf in die Buchberggasse – nun den Wegweisern auf den Buchberg folgen – Buchbergwarte und Schutzhaus am Buchberg – auf dem Rückweg weiter der blauen Markierung folgen – bergab bei den ersten Häusern scharf rechts die rote Markierung Richtung Neulengbach.

TIPP Familienfreundlicher Rundweg (Jedoch nicht für Kinderwagen geeignet)
Zum Rasten und Genießen: Schutzhaus am Buchberg

TOP WANDERROUTE - PANORAMAWEG TROPFBERG

PANORAMAWEG TROPFBERG

Strecke: Rekawinkel – Troppberg – Troppbergwarte – Naturpark Purkersdorf

↔ 16,89km ⌚ 5:30h ▲ 328hm ▼ 444hm

Der Panoramaweg Troppberg führt durch ein ganz besonderes Naturjuwel: Durch eine der 37 Kernzonen des Biosphärenparks Wienerwald. Vom 542 m hohen Troppberg bietet sich eine herrliche Aussicht auf Wien, auf Tulln, Richtung Wachau und ins Alpenvorland mit Schneeberg und Ötscher. Und vom Troppberg hinunter nach Purkersdorf beschreitet man zu alledem einen kleinen Abschnitt des Jakobswegs während man die Schönheit der Natur genießt.

Wegbeschreibung: Start BHF Rekawinkel – von dort aus Beschilderung 04 (Weitwanderweg) bis Troppberg beschleiert – Richtung Westen bis an Ortsanfang – nach dem Siedlungsgebiet rechts in den Wald – in Rauchgern Landestraße überqueren – ab hier zu zusätzliche blaue Wegmarkierung – vorbei am Gasthaus Mirli und am Wienerwaldhof Rieger – Ziel Troppberg – Troppbergwarte – weiter auf grün markiertem Weg bei Wegkreuzung unterhalb des Troppberggipfels – Weg über Buchberg und Kranawetten bis nach Purkersdorf BHF.

TIPP Für sportliche Wanderer
Zum Rasten und Genießen: Gasthaus Mayer, Mirli, Hotel Wienerwaldhof, Gasthaus Klugmayer